

Dass Fahrtaufgaben der sportlichen Klasse von der Kartenkunde und richtigen Interpretation der einzelnen Skizzenteile leben ist bekannt.

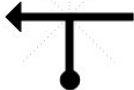






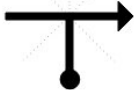


Die Fahrtbeschreibung der touristischen Klasse ist deutlich einfacher anhand der stilisierten Symbole des Wegeverlaufs, der „Chinesenzeichen“. Diese Zeichen sind im Kern sehr einfach und für alle nachvollziehbar. Da sie aufeinander aufbauen darf es aber natürlich nicht vorkommen, dass eine Aufgabe über diese Zeichen nicht nachvollziehbar ist und Teilnehmer nicht mehr wissen, wie es weiter geht.

Anders als beim Oldtimerwandern oder einer reinen Ausfahrt ohne Wertungsprüfungen versuchen Veranstalter aber auch leichtere Aufgaben zu stellen, die den Beifahrer schon ein richtiges „Lesen des Bordbuches“ erfordern.

Stelle ich also als Fahrtleiter eine Aufgabe in einer Chinese, muss es für den Teilnehmer aber möglich sein, den anschließenden Weg nach der Aufgabe zu finden, auch wenn er die Aufgabe oder ein Zeichen nicht lösen konnte.

Bei Chinesenzeichen gilt grundsätzlich, dass die Streckenführung über die durchgezogene Linie führt. Die unterschiedliche Darstellung des Kreisverkehrs auf den zuvor liegenden Seiten wäre eine solche Aufgabe.

**Weitere Beispiele für solche Aufgaben:**

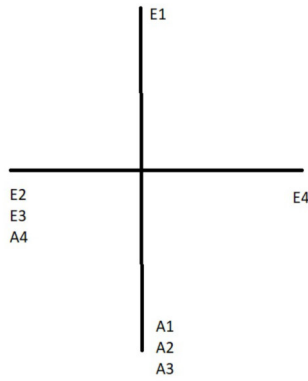
Ausschnitt aus dem Bordbuch:	Straßenverlauf in der Karte dargestellt:					
<table border="1"> <tr> <td>3.67</td> <td rowspan="2">  </td> <td></td> </tr> <tr> <td>ce: .38</td> <td></td> </tr> </table>	3.67			ce: .38		
3.67						
ce: .38						
<table border="1"> <tr> <td>6.14</td> <td rowspan="2">  </td> <td></td> </tr> <tr> <td>ce: .47</td> <td></td> </tr> </table>	6.14			ce: .47		
6.14						
ce: .47						
<table border="1"> <tr> <td>7.21</td> <td rowspan="2">  </td> <td></td> </tr> <tr> <td>ce: .07</td> <td></td> </tr> </table>	7.21			ce: .07		
7.21						
ce: .07						
<table border="1"> <tr> <td>8.16</td> <td></td> <td></td> </tr> </table>	8.16					
8.16						

Es wird deutlich, dass jemand, der nicht die obere durchgezogene Linie fährt sondern den kurzen unteren Weg benutzt auf der richtigen Strecke bleibt, aber eventuell eine dort stehende Kontrolle nicht passiert.

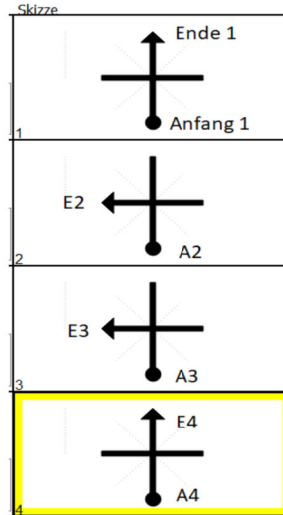
***Eine andere Aufgabenstellung wäre ein kombiniertes Chinesenzeichen:***

**Aufgabe lt. Bordbuch:**

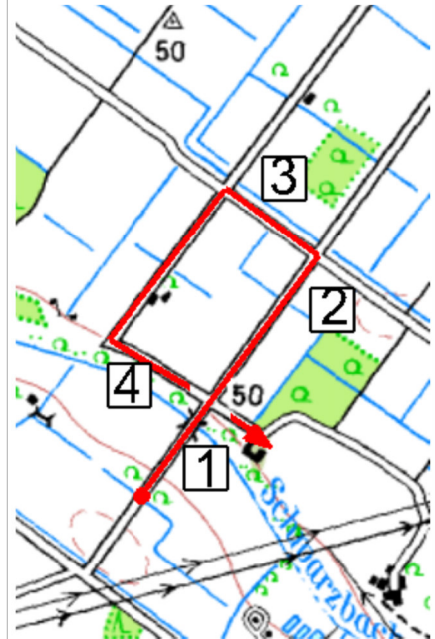
In der Aufgabe werden jeweils Anfang (ersetzt den Punkt) und das Ende (ersetzt den Richtungspfeil) mit entsprechender numerischer Zuordnung gezeichnet.



Es empfiehlt sich diese Aufgabe in das bewährte System umzuschreiben um genau zu wissen, wo man sich gerade befindet. Man fährt die Aufgabe „nach Natur“, bis man zum nächsten Bild kommt.



So stellt sich Ihre gefahrene Strecke im Zusammenhang dar.



LANDHOTEL

RESTAURANT

**BONSMANN'S HOF**

SEIT 1750

*feine Landküche   gemütliche Atmosphäre   ausgewählte Weine*

**Landhotel Bonsmann's Hof**  
 Wittbräucker Strasse 38   58313 Herdecke  
 Tel 02330 80020   Fax 02330 71562   [bonsmannshof.de](http://bonsmannshof.de)